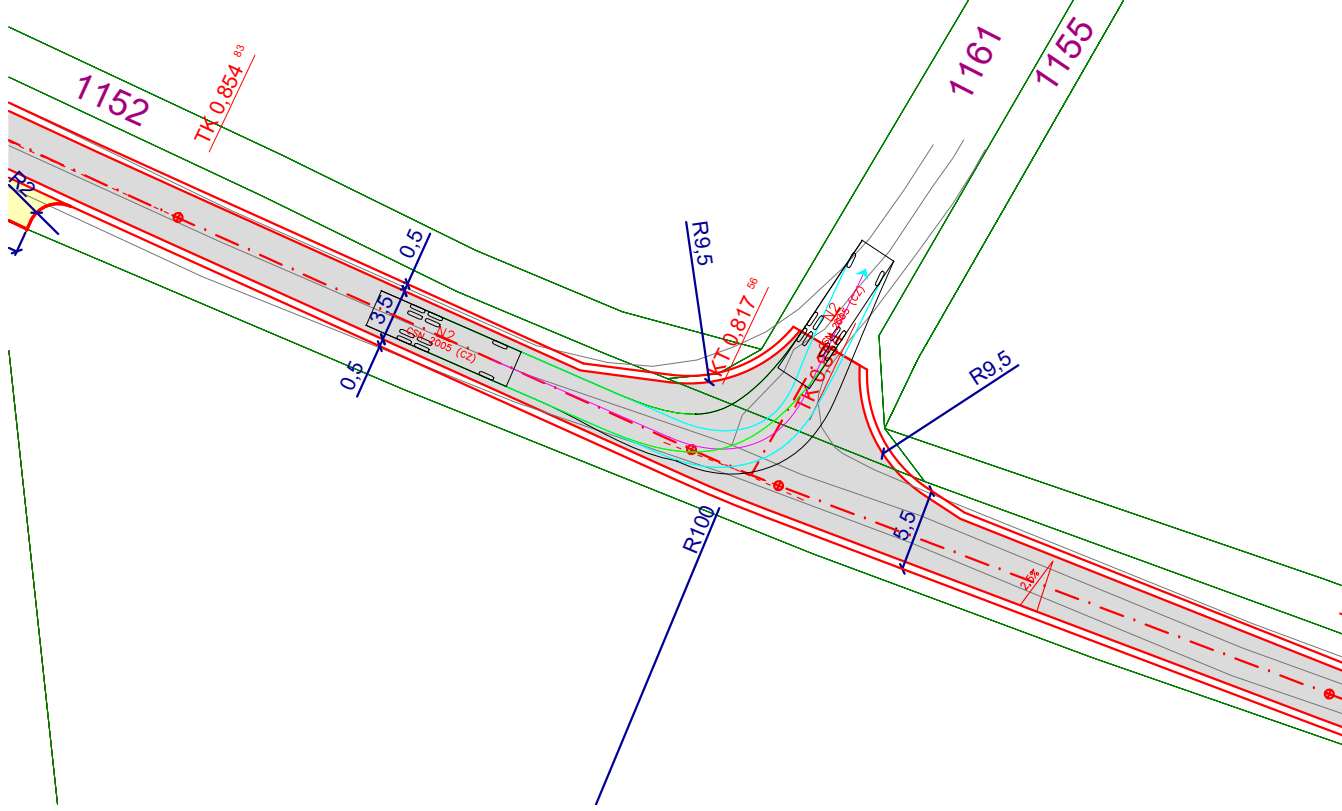
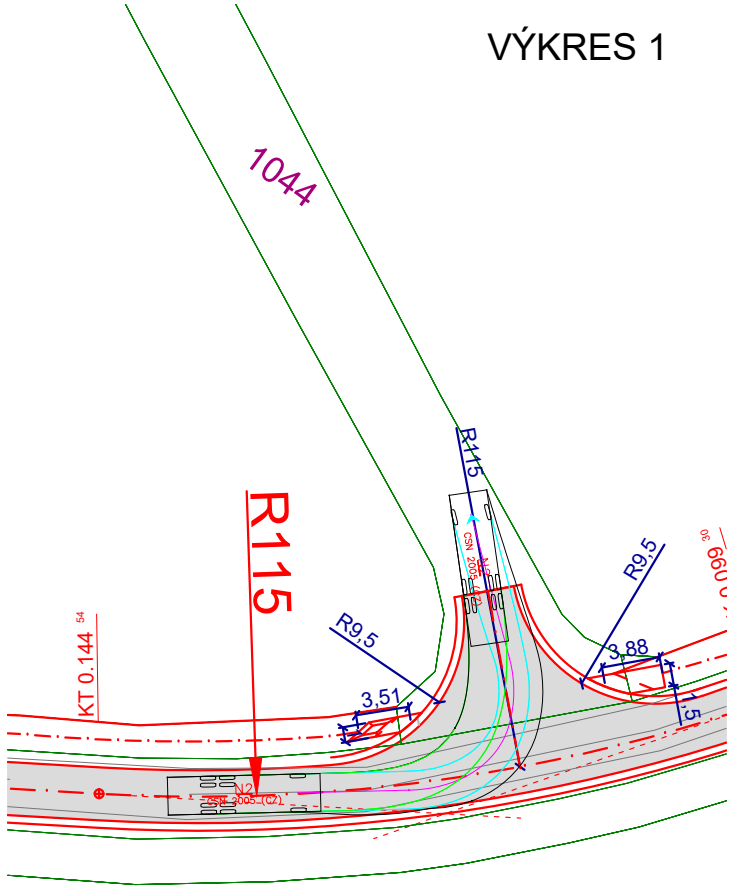


VÝKRES 2

VÝKRES 1



Vlečné křivky
dle TP 171 Vlečné křivky pro ověřování
průjezdnosti směrových prvků pozemních
komunikací, byly vytvořeny programem Autoturn
8.1.

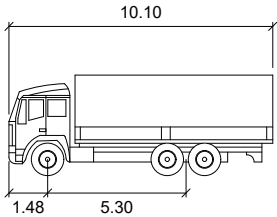
Obalové křivky

- přední kola vozidla
- zadní kola vozidla

Plochy karosérie vozidla

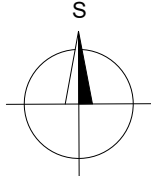
Nákladní automobil – N2


Šířka	2,50 m	Čas plného rejdů	6,0 s
Rozchod	2,50 m	Úhel řízení	40,6°



LEGENDA:

— SOUČASNÝ ZAMĚŘENÝ STAV
— NÁVRH POLNÍ CESTY, PŘÍKOPU
— HRANICE PARCEL KN
1175 ČÍSLA PARCEL
POVRCH ASFALT - KOMUNIKACE



Hlavní projektant: Ing. arch. Martin Jirovský,PhD.,MBA Převrátilská 330, 390 01, Tábor, ČKA 03 311		<div></div> <div>CENTRUM SLUŽEB STARÉ MĚSTO</div> <div>WWW.CENTRUMSLUŽEBTABOR.CZ</div> <div>PŘEVŘÁTILSKÁ 330, TÁBOR 390 01</div> <div>ATELIÉR M.A.A.T.</div>			
Zodpovědný projektant: Ing. arch. Martin Jirovský,PhD.,MBA Převrátilská 330, 390 01, Tábor, ČKA 03 311					
Vedoucí projektu: Ing. Lucie Pánová 330, 390 01, Tábor, tel. 604 978 577					
Projektant: Zdeňka Prchliková Převrátilská 330, Tábor 390 01		tel: +420 771 114 669 e-mail: z.prchlikova@gmail.com		KÚ: k.ú. Blansko u Hrochova Týnce parc.č.1147, 1052, 1044, 1175, 1141 1148,1151,1140,1161	
Investor: POZEMKOVÝ ÚŘAD CHRUDIM		Stupeň:		DPS	Paré:
Akce: REKONSTRUKCE POLNÍ CESTY HC1 k.ú. Blansko u Hrochova Týnce		Datum:		říjen 2019	
		Ozn. části:		D.1	
Obsah: VLEČNÉ KŘIVKY		Měřítko: 1:500		Č. výkresu: 08	